




AGGLO DU
SAINT
QUENTINOIS

Commune d'ARTEMPS
Plan Local d'Urbanisme

DOSSIER D'APPROBATION

Document n°5-4 :
Plan du réseau d'Assainissement



Approuvé par
délibération
du Conseil
Communautaire
du 19 juin 2018

Vu pour être annexé à la
délibération du Conseil
Communautaire du 19 juin 2018

Le Président,

Xavier BERTRAND



GEOGRAM sarl

16 rue Rayet Liénart - 51420 WITRY-LES-REIMS

Tél. : 03.26.50.36.86 - Fax : 03.26.50.36.80

bureau.etudes@geogram.fr

Plan N°: 0250-02-A-100

Echelle : 1:2 000

Cartographe: A.CHAISE

Date: 05/10/2015

RESEAUX D'ASSAINISSEMENT

Plan d'ensemble

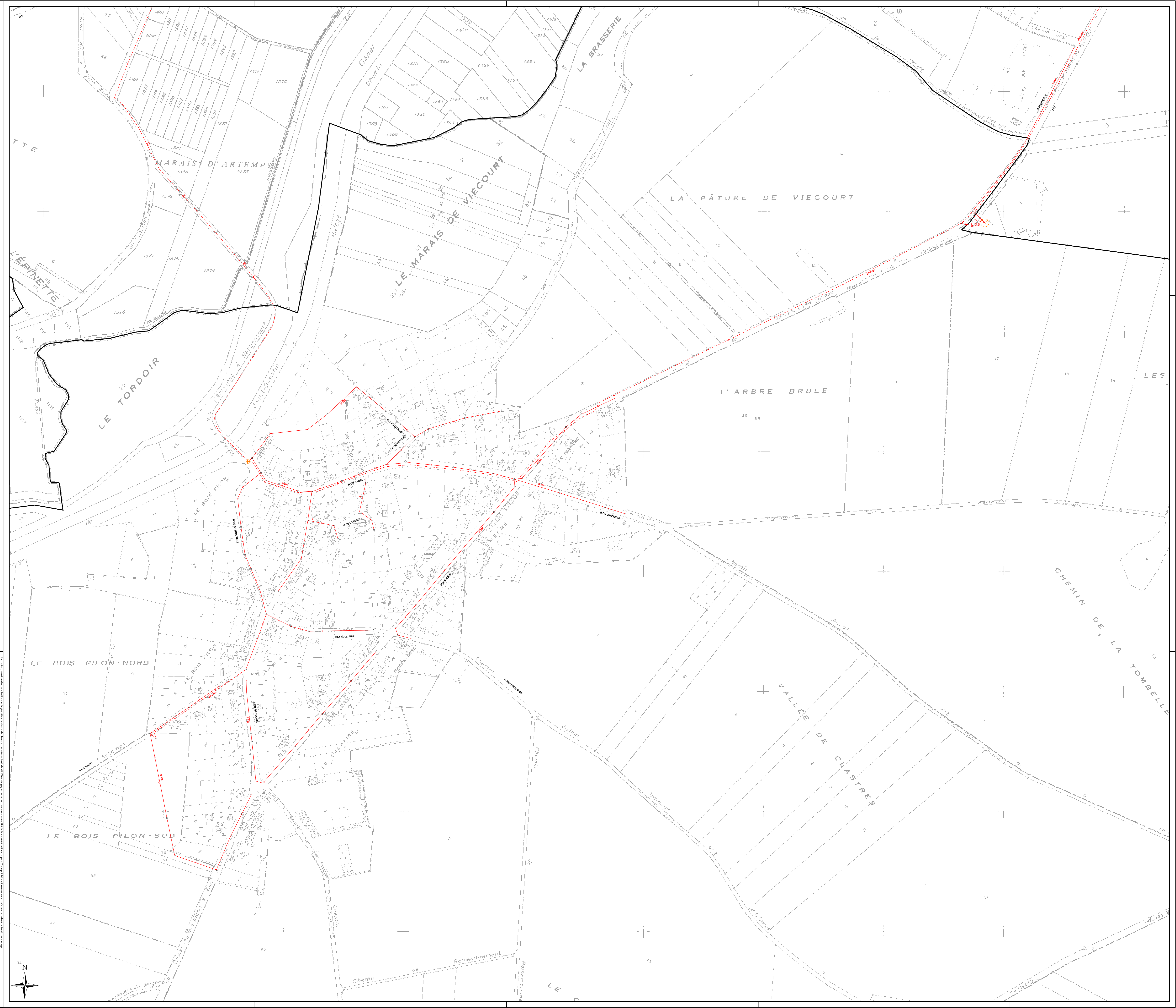
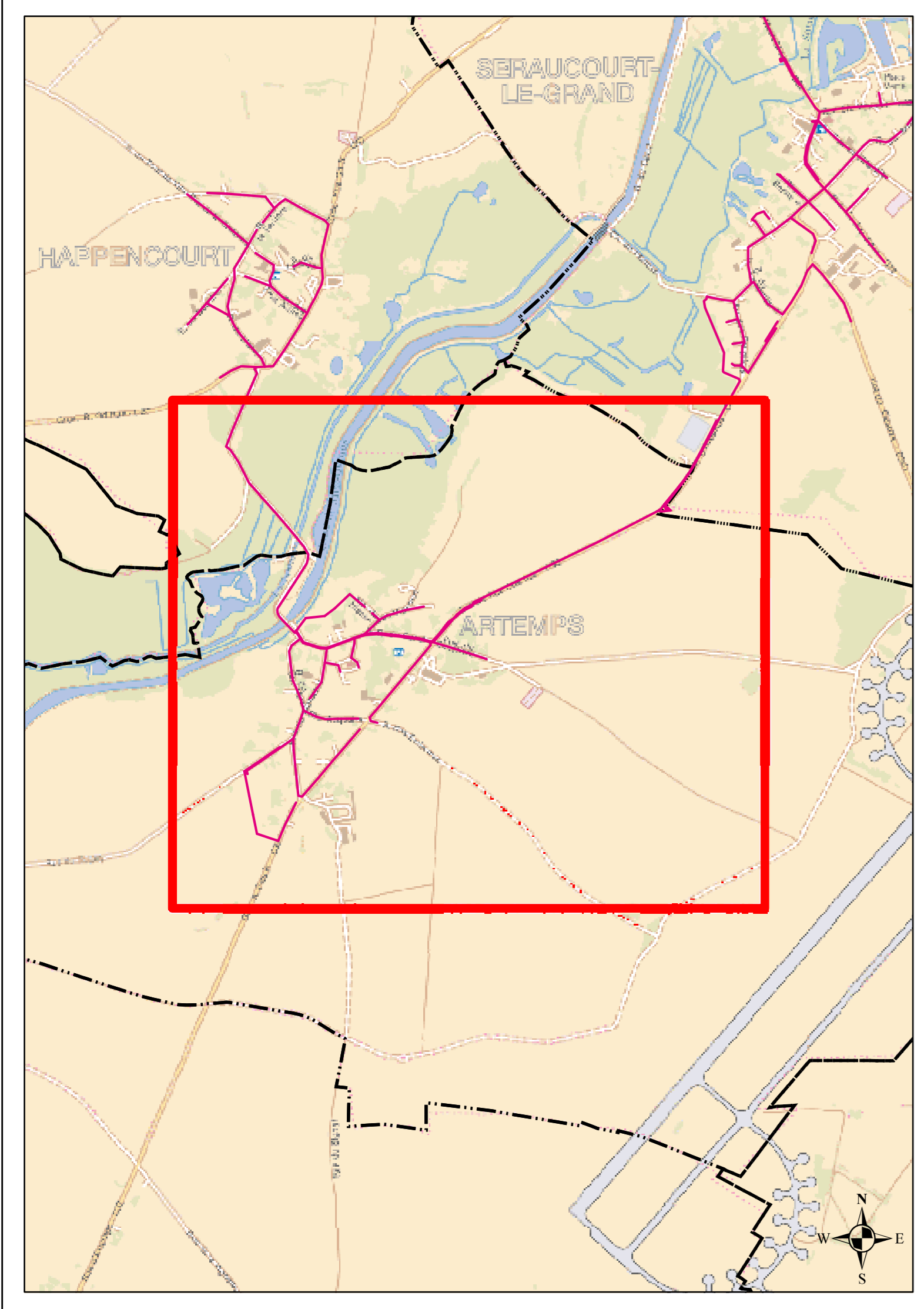


CPO Marne la Vallée

8, Boulevard Michael FARADAY
CS 30560
77716 SERRIS / MARNE LA VALLEE CEDEX 4

Légende

<ul style="list-style-type: none"> — Réseau EU — Réseau EP — Réseau UN - - - Réseau de refoulement EU - - - Réseau EU sous vide - - - Réseau EU sous pression - - - Réseau de refoulement EP - - - Réseau EP sous vide - - - Réseau EP sous pression — Branchement EU — Branchement EP — Branchement UN — Réseau inconnu — Branchement inconnu 	<p>Ouvrages</p> <ul style="list-style-type: none"> ☐ Dégrilleur ☐ Dessableur ☐ Station d'épuration ☐ Bassin de rétention ☐ Déversoir d'orage ☐ Poste de relevage 	<p>Regards</p> <ul style="list-style-type: none"> ○ Rond visitable ☐ Carré visitable ☐ Grille carrée / rectangulaire ☐ Grille ronde ☐ Avaloir ☐ Avaloir à grille ☐ Tampon/avaloir ○ Rond borgne ☐ Carré borgne ○ Exutoire ● Boîte de Branchement ● Vanne ☐ Ventouse ☐ Chasse ☐ Vidange ☐ Débitmètre ☐ Clapet
--	---	--



AGGLO. du SAINT-QUENTINOIS
 Commune d'ARTEMPS
Plan Local d'Urbanisme
DOSSIER D'APPROBATION
 Document n°5-4 :
Plan du réseau d'Assainissement

<p>Approuvé par délibération du Conseil Communautaire du 19 juin 2018</p>	<p>Vu pour être annexé à la délibération du Conseil Communautaire du 19 juin 2018</p> <p>Le Président, Xavier BERTRAND</p>
---	---

GEOGRAM sarl
 16 rue Rayet Liénart - 51420 WITRY-LES-REIMS
 Tél. : 03.26.50.36.86 - Fax : 03.26.50.36.80
 bureau.etudes@geogram.fr

Plan N° : 0250-02-A-100 Echelle : 1:2 000
 Cartographe : A CHASSE Date : 05/10/2015

RESEAUX D'ASSAINISSEMENT

Plan d'ensemble

SAUR
 CPO Marne la Vallée
 8, Boulevard Michael PARADY
 CS 30560
 77716 SERRIS / MARNE LA VALLÉE CEDEX 4