










Vue urbaine
Commune : Clastres



 Délimitation de zone


Prescriptions réglementaires

-  Arbre remarquable à protéger (L 151-23 du Code de l'Urbanisme)
-  Élément de patrimoine bâti à protéger (L 151-19 du Code de l'Urbanisme)
-  Mare à protéger (L 151-19 du Code de l'Urbanisme)
-  Alignement d'arbres à protéger (L 151-23 du Code de l'Urbanisme)
-  Cheminement ou voie à conserver (L 151-38 du Code de l'Urbanisme)



-  Cône de vue (L 151-23 du Code de l'Urbanisme)
-  Espace boisé classé (L 113-2, L 421-4 du Code de l'Urbanisme)
-  Haie à planter (L 113-2, L 421-4 du Code de l'Urbanisme)
-  Zone humide (L 123-1 du Code de l'Urbanisme)

Mixité fonctionnelle

-  Commerce à protéger (L 151-23 du Code de l'Urbanisme)
-  Bâtiment susceptible de changer de destination (L 151-11 2°)





-  Emplacement réservé (L 151-41 du Code de l'Urbanisme)
-  Orientation d'Aménagement et de Programmation (L 151-6 / -7)

Risques et nuisances (R 111-3 du Code de l'Urbanisme)

-  Risque naturel (carrières, glissement de terrain,...)
-  Trajectoire de coulée de boue

-  Sous-sol interdit
-  Risque industriel

Limites administratives

-  Surface bâtie
-  Limite parcellaire
-  Limite communale
-  Limite d'intercommunalité

Date de réalisation : 05/07/2019
Auteur : atopia
Source : INSEE/IGN/Cadastre 2018

0 25 50 m

