

DEPARTEMENT DE L' AISNE

COMMUNE DE SOMMETTE-EAUCOURT

Plan Local d'Urbanisme

Document graphique n°4.2A

Plan des servitudes

Echelle : 1 / 10 000e

"Vu pour être annexé à la délibération du

16 Mai 2015

approuvant le Plan Local d'Urbanisme"

Cachet de la Mairie et Signature du Maire :











Direction départementale des Territoires
Unité Connaissance
Service Prospective des Territoires



géogram
ENVIRONNEMENT - URBANISME
GEOGRAM sarl
16 rue Rayet Liénart - 51420 WITRY-LES-REIMS
Tél. : 03.26.50.36.86 - Fax : 03.26.50.36.80
bureau.etudes@geogram.fr

LEGENDE

-  **I3** Servitudes relatives à l'établissement des canalisations de distribution et de transport de gaz.
-  **I4** Servitudes relatives à l'établissement des canalisations électriques.
-  **PT1** Servitudes relatives aux transmissions radio-électriques concernant la protection des centres de réception contre les perturbations électro-magnétiques.
-  **T1** Zone en bordure de laquelle peuvent s'appliquer les servitudes relatives au chemin de fer.
-  **PT3** Servitudes relatives aux communications téléphoniques et télégraphiques.
-  **T7** Servitudes aéronautiques. Servitudes à l'extérieur des zones de dégagement concernant des installations particulières.
-  Limite départementale
-  Limite communale.

