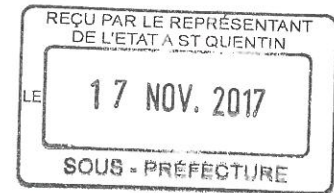




PRÉFET DE L' AISNE



*Direction régionale de l'environnement, de l'aménagement  
et du logement des Hauts de France*

**ARRÊTÉ PRÉFECTORAL N° ic 12017/045**

**instituant des servitudes d'utilité publique prenant en compte la maîtrise des risques  
autour des canalisations de transport de gaz naturel appartenant à GRTgaz**

**LE PRÉFET DE L' AISNE ,  
Chevalier de la Légion d'Honneur  
Chevalier de l'Ordre National du Mérite**

VU le code de l'environnement, et notamment ses articles L.555-16, R.555-30 et R.555-31 ;

VU le code de l'urbanisme, et notamment ses articles L.101-2, L.132-1, L.132-2, L.151-1 et suivants, L.153-60, L.161-1 et suivants, L.163-10, R.431-16 ;

VU le code de la construction et de l'habitation, notamment ses articles R.122-22 et R.123-46 ;

VU l'arrêté du 5 mars 2014 modifié définissant les modalités d'application du chapitre V du titre V du livre V du code de l'environnement et portant règlement de la sécurité des canalisations de transport de gaz naturel ou assimilé, d'hydrocarbures et de produits chimiques ;

VU le rapport de la Direction régionale de l'environnement, de l'aménagement et du logement de la région Hauts-de-France, en date du 30 novembre 2016;

VU l'avis émis par le Conseil départemental de l'environnement et des risques sanitaires et technologiques de l'Aisne le 3 février 2017 ;

**CONSIDÉRANT** que les canalisations de transport de gaz naturel ou assimilé, d'hydrocarbures et de produits chimiques, en service à la date de l'entrée en vigueur des articles R555-1 et suivants du code de l'environnement, doivent faire l'objet d'institution de servitudes d'utilité publique relatives à la maîtrise de l'urbanisation en raison des dangers et des inconvénients qu'elles présentent,

**CONSIDÉRANT** que selon l'article L 555-16 du code de l'environnement, les périmètres à l'intérieur desquels les dispositions en matière de maîtrise de l'urbanisation s'appliquent sont déterminés par les risques susceptibles d'être créés par une canalisation de transport en service, notamment les risques d'incendie, d'explosion ou d'émanation de produits toxiques, menaçant gravement la santé ou la sécurité des personnes.

**SUR** proposition de Madame le sous-préfet, secrétaire général de la Préfecture de l'Aisne ;

Vu pour être annexé à mon arrêté du 16 NOV. 2017

Le Président

Xavier BERTRAND

## ARRÊTE

### ARTICLE 1<sup>ER</sup> :

Des servitudes d'utilité publique sont instituées dans les zones d'effets générées par les phénomènes dangereux susceptibles de se produire sur les canalisations de transport exploitées par la société GRTgaz conformément aux distances figurant dans les tableaux et reproduites sur les cartes annexées (1) au présent arrêté.

Seules les distances SUP1 sont reproduites dans les cartes annexées au présent arrêté.

Les restrictions supplémentaires fixées par l'article 3 pour les projets d'urbanisme dont l'emprise atteint les SUP 2 ou 3 sont mises en œuvre dans le cadre de l'instruction de l'analyse de compatibilité obligatoire pour tout projet dont l'emprise atteint la SUP 1.

En cas d'écart entre les valeurs des distances SUP figurant dans les tableaux et la représentation cartographique correspondante des SUP telle qu'annexée au présent arrêté, les valeurs des tableaux font foi, appliquées au tracé réel des canalisations concernées.

### ARTICLE 2 :

La liste des communes concernées par le présent arrêté figure en annexe 1.

### ARTICLE 3 :

Conformément à l'article R.555-30 b) du code de l'environnement, les servitudes sont les suivantes, en fonction des zones d'effets :

Servitude SUP1, correspondant à la zone d'effets létaux (PEL) du phénomène dangereux de référence majorant au sens de l'article R.555-39 du code de l'environnement :

La délivrance d'un permis de construire relatif à un établissement recevant du public susceptible de recevoir plus de 100 personnes ou à un immeuble de grande hauteur est subordonnée à la fourniture d'une analyse de compatibilité ayant reçu l'avis favorable du transporteur ou, en cas d'avis défavorable du transporteur, l'avis favorable du Préfet rendu au vu de l'expertise mentionnée au III de l'article R 555-31 du code de l'environnement.

L'analyse de compatibilité est établie conformément aux dispositions de l'arrêté ministériel du 5 mars 2014 modifié susvisé.

Servitude SUP2, correspondant à la zone d'effets létaux (PEL) du phénomène dangereux de référence réduit au sens de l'article R.555-39 du code de l'environnement :

L'ouverture d'un établissement recevant du public susceptible de recevoir plus de 300 personnes ou d'un immeuble de grande hauteur à l'intérieur de cette zone est interdite.

Servitude SUP3, correspondant à la zone d'effets létaux significatifs (ELS) du phénomène dangereux de référence réduit au sens de l'article R.555-39 du code de l'environnement :

L'ouverture d'un établissement recevant du public susceptible de recevoir plus de 100 personnes ou d'un immeuble de grande hauteur à l'intérieur de cette zone est interdite.

### ARTICLE 4 :

Conformément à l'article R.555-46 du code de l'environnement, le maire informe le transporteur de tout permis de construire ou certificat d'urbanisme (d'information ou opérationnel) délivré dans l'une des zones définies à l'article 3.

ARTICLE 5 :

Les servitudes instituées par le présent arrêté sont annexées sans délai aux plans locaux d'urbanisme et aux cartes communales des communes concernées conformément aux articles L.151-43, L.153-60, L.161-1 et L163-10 du code de l'urbanisme.

ARTICLE 6 :

En application du R.555-53 du code de l'environnement, le présent arrêté sera publié au recueil des actes administratifs, sur le site internet de la Préfecture de l'Aisne et adressé à chacun des maires concernés dont la liste est annexée au présent arrêté.

ARTICLE 7 :

Cet arrêté pourra faire l'objet d'un recours contentieux auprès du tribunal administratif d'AMIENS dans un délai de 2 mois à compter de sa publication.


ARTICLE 8 :

Madame le sous-préfet, secrétaire général de la préfecture de l'Aisne, les maires des communes concernées, le directeur départemental des territoires de l'Aisne, le directeur régional de l'environnement, de l'aménagement et du logement des Hauts-de-France, ainsi que les maires des communes concernées sont chargés chacun en ce qui le concerne de l'exécution du présent arrêté dont une copie sera adressée au Directeur Général de GRTgaz.

Fait à LAON, le


27 AVR. 2017

Le Préfet de l'Aisne



Nicolas BASSELIER

*(1) Les cartes des servitudes d'utilité publique annexées au présent arrêté peuvent être consultées dans les services de la Préfecture de l'Aisne et de la Direction Régionale de l'Environnement de l'Aménagement et du Logement Hauts-de-France ainsi que dans les mairies des communes concernées.*



**Annexe 70 : Caractérisation des canalisations de transport de gaz naturel exploitées par GRT Gaz et des largeurs des bandes de servitudes d'utilité publique sur la commune de Flavvy-le-Martel**

Nom de la commune	Code Insee	Nom du Transporteur	Adresse du Transporteur
Flavvy-le-Martel	2315	GRT gaz	24 Quai Sainte Catherine 54042 Nancy Cedex

**Tableaux des caractéristiques :**

Dans les tableaux ci-dessous :

- PMS : Pression Maximale de Service de la canalisation
- DN : Diamètre Nominal de la canalisation.
- Distances S.U.P (SUP1, SUP2, SUP3) : Distances en mètres de part et d'autre de la canalisation définissant les limites des zones concernées par les servitudes d'utilité publique.

En cas d'écart entre les valeurs des distances SUP figurant dans les tableaux ci-dessous et la représentation cartographique des SUP telle qu'annexée au présent arrêté, les valeurs des tableaux font foi, appliquées au tracé réel des canalisations concernées.

**Ouvrages traversant la commune :**

Nom de la Canalisation	PMS	DN	Longueur (m)	Implantation	SUP1	SUP2	SUP3
DN400-1996-NEBLE-TRAVECY	67,7	400	2388,6	enterre	145	5	5

NOTA 1 : Si la SUP1 du tracé adjacent enterré est plus large que celle d'un tronçon aérien, c'est elle qui doit être prise en compte au droit du tronçon aérien.

NOTA 2 : La longueur mentionnée correspond à la longueur de la canalisation traversant la commune impactée. Elle est arrondie au décimètre.

**Ouvrages ne traversant pas la commune, mais dont les zones d'effets atteignent cette dernière :**

Néant

NOTA 1 : Si la SUP1 du tracé adjacent enterré est plus large que celle d'un tronçon aérien, c'est elle qui doit être prise en compte au droit du tronçon aérien.

NOTA 2 : La longueur mentionnée correspond à la longueur de la canalisation traversant la commune impactée.

**Installations annexes situées sur la commune :**

Nom de l'installation	SUP1	SUP2	SUP3
EMP-F-023151	35	6	6

NOTA : Si la SUP1 du tracé adjacent est plus large que celle de l'installation annexe, c'est elle qui doit être prise en compte au droit de l'installation annexe.

**Installations annexes non situées sur la commune, mais dont les zones d'effets atteignent cette dernière :**

Néant

NOTA : Si la SUP1 du tracé adjacent est plus large que celle de l'installation annexe, c'est elle qui doit être prise en compte au droit de l'installation annexe.



Servitudes d'utilité publique autour des canalisations de transport de matières dangereuses

