

DÉPARTEMENT DE L' AISNE

Commune de *JUSSY*

Plan Local d'Urbanisme

Document graphique n°5.2-A
Plan des Servitudes d'Utilité Publique

échelle : 1 / 10 000

Vu pour être annexé à la délibération
en date du :

Cachet de la mairie
et Signature du maire :

- 7 DEC. 2010

Approuvant le
Plan Local d'Urbanisme



GEOGRAM Bureau d'Etudes

16 rue Royet Liénart - 51420 Witry-lès-Reims
Tél: 03.26.50.36.86; Fax: 03.26.50.36.80
e-mail: bureau.etudes@geogram.fr



Direction
Départementale
de l'Équipement
de l'Aisne

Pôle de
Connaissance du
Territoire



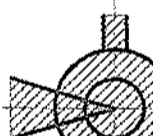


Service
Urbanisme
Habitat



Liberté • Égalité • Fraternité
REPUBLIQUE FRANÇAISE

Direction
Départementale
de l'Équipement
Aisne

LEGENDE

-  **AS1** Servitudes résultant de l'instauration de périmètre de protection des eaux potables et minérales.
-  **I3** Servitudes relatives à l'établissement des canalisations de distribution et de transport de gaz.
-  **PT2** Servitudes relatives aux transmissions radio-électriques concernant la protection contre les obstacles, des centres d'émission et de réception exploités par l'Etat.
-  **T1** Servitudes relatives aux chemins de fer.
-  Limite communale.

