

OBJET

**EAU ET
ASSAINISSEMENT
- Rapport annuel sur
le prix et la qualité
des services publics
de l'eau potable et
de l'assainissement
(territoire du Syndicat
d'Assainissement de
la Vallée Clastroise)
pour l'exercice 2017 -
Présentation.**

==

**RAPPORTEUR
M. le Président**

Date de convocation :
14/09/18

Date d'affichage :
14/09/18

Nombre de Conseillers
en exercice : 76

Quorum : 39

Nombre de Conseillers
présents ou représentés : 73

EXTRAIT DU PROCES-VERBAL
DES DELIBERATIONS

Séance du 21 SEPTEMBRE 2018 à 16h00

en la salle des sports avenue Eric Jaulmes à 02100 ROUVROY.

Sont présents :

M. Xavier BERTRAND, M. Roland RENARD, Mme Frédérique MACAREZ, M. Guy DAMBRE, M. Jean-Marc WEBER, Mme Denise LEFEBVRE, M. Jérôme LECLERCQ, M. Alain VAN HYFTE, Mme Colette BLEROT, M. Jean-Michel BERTONNET, M. Christian MOIRET, Mme Agnès POTEL, M. Freddy GRZEZICZAK, M. Gilles GILLET, M. Michel BONO, M. Sylvain VAN HEESWYCK, M. Benoît LEGRAND, M. Jean-Louis GASDON, M. Roland MORTELLI, M. Alain RACHESBOEUF, M. Claude VASSET, Mme Danielle LANCO, M. Christian PIERRET, Mme Guylaine BROUTIN, M. Michel LANGLET, Mme Patricia KUKULSKI, M. Jean-Marc BERTRAND, M. Damien NICOLAS, M. Bernard DESTOMBES, M. Hugues VAN MAELE, M. Fabien BLONDEL, M. Elie BOUTROY, M. Jean-Pierre MENET, M. Patrick MERLINAT, M. Christophe FRANCOIS, Mme Anne CARDON, M. Philippe LEMOINE, Mme Monique RYO, Mme Françoise JACOB, M. Frédéric ALLIOT, M. Alexis GRANDIN, Mme Marie-Laurence MAITRE, M. José PEREZ, Mme Sylvette LEICHTNAM, M. Karim SAÏDI, Mme Yvonne SAINT-JEAN, M. Thomas DUDEBOUT, Mme Mélanie MASSOT, Mme Christine LEDORAY, Mme Carole BERLEMONT, M. Olivier TOURNAY, M. Roger LURIN, M. Michel LEFEVRE, M. Denis LIESSE.

Monsieur Hugues DEMAREST suppléant de M. Richard TELATYNSKI, Monsieur Jean-François DUSANTER suppléant de M. Jean-Claude DUSANTER, M. Christophe BOUTON suppléant de M. Jean-Marie ACCART, Monsieur Jacques DOLECKI suppléant de M. Jean-Marie GONDROY, M. René JOLY suppléant de M. Jean LEFEVRE, Mme Edith FOUCART suppléant de M. Paul PREVOST

Sont excusés représentés :

M. Paul GIRONDE représenté(e) par M. Gilles GILLET, M. Christian HUGUET représenté(e) par M. Alexis GRANDIN, M. Philippe VIGNON représenté(e) par Mme Agnès POTEL, M. Dominique FERNANDE représenté(e) par M. Jean-Michel BERTONNET, Mme Monique BRY représenté(e) par Mme Marie-Laurence MAITRE, M. Vincent SAVELLI représenté(e) par Mme Françoise JACOB, Mme Sylvie ROBERT représenté(e) par Mme Denise LEFEBVRE, M. Bernard DELAIRE représenté(e) par Mme Sylvette LEICHTNAM, Mme Sandrine DIDIER représenté(e) par M. Frédéric ALLIOT, M. Philippe CAMELLE représenté(e) par Mme Frédérique MACAREZ, Mme Djamilia MALLIARD représenté(e) par Mme Mélanie MASSOT, Mme Sylvie SAILLARD représenté(e) par Mme Christine LEDORAY, Mme Marie-Anne VALENTIN représenté(e) par Mme Carole BERLEMONT

Absent(e)s :

Mme Myriam HARTOG, M. Yannick LEJEUNE, M. Jacques HERY

Secrétaire de séance : Thomas DUDEBOUT

Le rapport annuel sur le prix et la qualité des services publics de l'eau potable et de l'assainissement de l'année n doit être présenté au conseil de communauté pour le 30 Septembre de l'année n+1.

Suite à la dissolution du Syndicat d'Assainissement de la Vallée Clastroise au 31 décembre 2017 et à la prise des compétences eau et assainissement par l'Agglomération du Saint-Quentinois, il revient au conseil de communauté de l'Agglomération d'adopter ce document.

Le rapport annuel au titre de l'exercice 2017 tenant compte des éléments indiqués dans les textes réglementaires figurant en annexe a ainsi été élaboré.

La Commission Consultative des Services Publics locaux s'est réunie le 6 septembre 2018 pour émettre un avis.

C'est pourquoi, il est proposé au Conseil :

- d'adopter le rapport annuel sur le prix et la qualité des services publics de l'eau potable et de l'assainissement pour l'exercice 2017, tel que joint au présent rapport.

DELIBERATION

Après en avoir délibéré, le Conseil communautaire, par 70 voix pour et 3 abstentions adopte le rapport présenté.

Se sont abstenu(e)s : Mme Sylvie SAILLARD, Mme Christine LEDORAY, M. Olivier TOURNAY.

Pour extrait conforme,



Le Président

Xavier BERTRAND

Accusé de réception - Ministère de l'intérieur

002-200071892-20180921-43399-DE-1-1

Acte certifié exécutoire

Réception par le préfet : 15/10/18

Publication : 11/10/18

Pour l'"Autorité Compétente"
par délégation

Syndicat intercommunal d'assainissement de la vallée de la Clastroise

Rapport annuel sur le Prix et la Qualité du Service public de l'assainissement collectif

Exercice 2017

Rapport annuel relatif au prix et à la qualité du service public de l'assainissement collectif pour l'exercice présenté conformément à l'article L2224 - 5 du code général des collectivités territoriales et au décret du 2 mai 2007.
Les informations sur fond bleu sont obligatoires au titre du décret.

Tout renseignement concernant la réglementation en vigueur, la définition et le calcul des différents indicateurs peut être obtenu sur le site www.services.eaufrance.fr, rubrique « l'Observatoire »

Si les informations pré-remplies ne sont pas correctes, veuillez contacter votre DDT

Table des matières

1.	Caractérisation technique du service	3
1.1.	Présentation du territoire desservi	3
1.2.	Mode de gestion du service	3
1.3.	Estimation de la population desservie (D201.0)	4
1.4.	Nombre d'abonnés	4
1.5.	Volumes facturés	5
1.6.	Détail des imports et exports d'effluents	6
1.7.	Autorisations de déversements d'effluents industriels (D.202.0).....	6
1.8.	Linéaire de réseaux de collecte (hors branchements) et/ou transfert	6
1.9.	Ouvrages d'épuration des eaux usées	7
1.10.	Quantités de boues issues des ouvrages d'épuration (D203.0).....	8
1.10.1.	Quantités de boues produites par les ouvrages d'épuration	8
1.10.2.	Quantités de boues évacuées des ouvrages d'épuration	8
2.	Tarification de l'assainissement et recettes du service	9
2.1.	Modalités de tarification	9
2.2.	Facture d'assainissement type (D204.0).....	11
2.3.	Recettes.....	13
3.	Indicateurs de performance.....	14
3.1.	Taux de desserte par le réseau d'assainissement collectif (P201.1)	14
3.2.	Indice de connaissance et de gestion patrimoniale des réseaux (P202.2B).....	14
3.3.	Conformité de la collecte des effluents (P203.3).....	16
3.4.	Conformité des équipements des stations de traitement des eaux usées (P204.3).....	16
3.5.	Conformité de la performance des ouvrages d'épuration (P205.3).....	17
3.6.	Taux de boues évacuées selon les filières conformes à la réglementation (P206.3).....	17
4.	Financement des investissements.....	19
4.1.	Montants financiers	19
4.2.	Etat de la dette du service	19
4.3.	Amortissements.....	19
4.4.	Présentation des projets à l'étude en vue d'améliorer la qualité du service à l'usager et les performances environnementales du service et montants prévisionnels des travaux.....	19
4.5.	Présentation des programmes pluriannuels de travaux adoptés par l'assemblée délibérante au cours du dernier exercice.....	20
5.	Actions de solidarité et de coopération décentralisée dans le domaine de l'eau	21
5.1.	Abandons de créance ou versements à un fonds de solidarité (P207.0).....	21
5.2.	Opérations de coopération décentralisée (cf. L 1115-1-1 du CGCT).....	21
6.	Tableau récapitulatif des indicateurs	22

1. Caractérisation technique du service

1.1. *Présentation du territoire desservi*



Le service est géré au niveau communal
 intercommunal

- **Nom de la collectivité** : Syndicat intercommunal d'assainissement de la vallée de la Clastroise
- **Caractéristiques** (commune, EPCI et type, etc.) : Syndicat Intercommunal à Vocation Unique
- **Compétences liées au service** :

	Oui	Non
Collecte	<input checked="" type="checkbox"/>	<input type="checkbox"/>
Transport	<input checked="" type="checkbox"/>	<input type="checkbox"/>
Dépollution	<input checked="" type="checkbox"/>	<input type="checkbox"/>
Contrôle de raccordement	<input type="checkbox"/>	<input type="checkbox"/>
Elimination des boues produites	<input type="checkbox"/>	<input type="checkbox"/>
Et à la demande des propriétaires :		
Les travaux de mise en conformité de la partie privative du branchement	<input type="checkbox"/>	<input type="checkbox"/>
Les travaux de suppression ou d'obturation des fosses	<input type="checkbox"/>	<input type="checkbox"/>

- **Territoire desservi** (communes adhérentes au service, secteurs et hameaux desservis, etc.) : Annois, Cugny, Flavy-le-Martel, Jussy, Montescourt-Lizerolles
- **Existence d'une CCSPL** Oui Non
- Existence d'un zonage Oui, date d'approbation* : 28 Septembre 2007. Non
- Existence d'un règlement de service Oui, date d'approbation* : 1^{er} juillet 2009.. Non

1.2. *Mode de gestion du service*



Le service est exploité en **Délégation par Entreprise privée**

* Approbation en assemblée délibérante

Nature du contrat :

- Nom du prestataire : Véolia Eau
- Date de début de contrat : 1^{er} Juillet 2009
- Date de fin de contrat initial : 30 Juin 2021
- Date effective de fin de contrat (après avenant le cas échéant) : 30/06/2021
- Nombre d'avenants et nature des avenants : 1
- Nature exacte de la mission du prestataire : entretien, maintenance, renouvellement et maintenance des ouvrages

1.3. Estimation de la population desservie (D201.0)



Est ici considérée comme un habitant desservi toute personne – y compris les résidents saisonniers – domiciliée dans une zone où il existe à proximité une antenne du réseau public d'assainissement collectif sur laquelle elle est ou peut être raccordée.

Le service public d'assainissement collectif dessert 5 586 habitants au 31/12/2017 (5 592 au 31/12/2016).

1.4. Nombre d'abonnés



Les abonnés domestiques et assimilés sont ceux redevables à l'Agence de l'eau au titre de la pollution de l'eau d'origine domestique en application de l'article L213-10-3 du Code de l'environnement.

Le service public d'assainissement collectif dessert 2 247 abonnés au 31/12/2017 (2 237 au 31/12/2016).

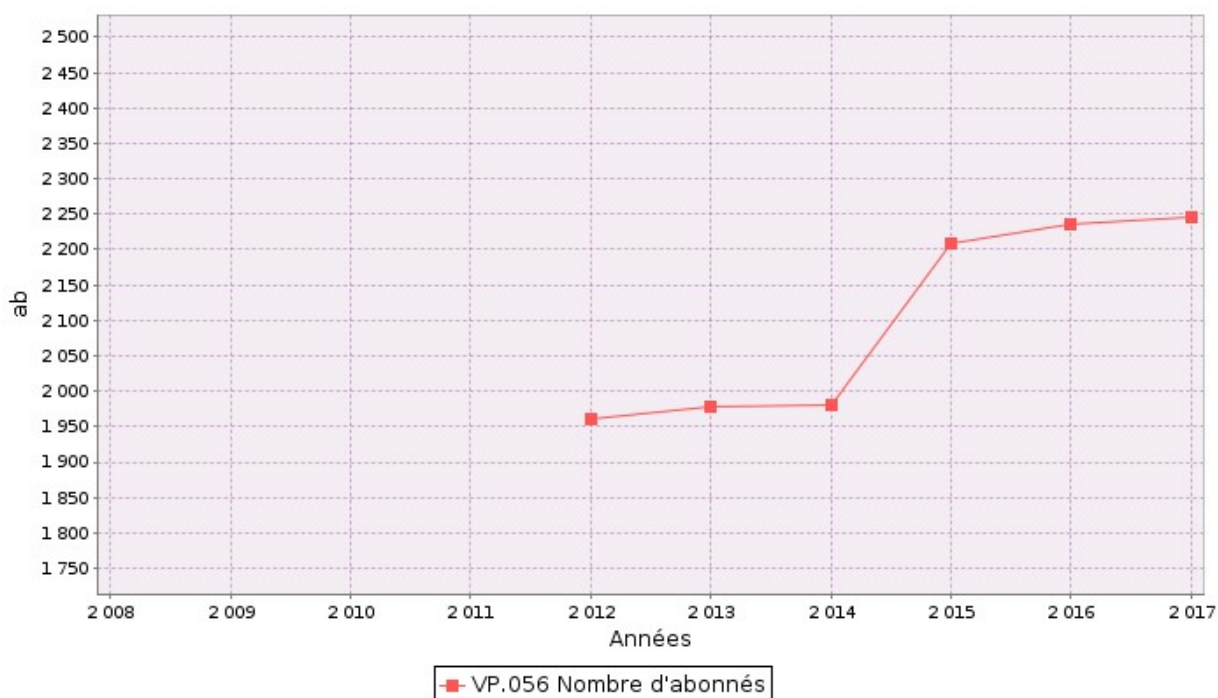
La répartition des abonnés par commune est la suivante

Commune	Nombre total d'abonnés 31/12/2016	Nombre d'abonnés domestiques au 31/12/2017	Nombre d'abonnés non domestiques au 31/12/2017	Nombre total d'abonnés au 31/12/2017	Variation en %
Total	2 237	2246	1	2 247	0,5%

Nombre d'abonnés potentiels déterminé à partir du document de zonage d'assainissement : 2 500.

La densité linéaire d'abonnés (nombre d'abonnés par km de réseau hors branchement est de 39,47 abonnés/km) au 31/12/2017. (38,28 abonnés/km au 31/12/2016).

Le nombre d'habitants par abonné (population desservie rapportée au nombre d'abonné) est de 2,49 habitants/abonné au 31/12/2017. (2,5 habitants/abonné au 31/12/2016).

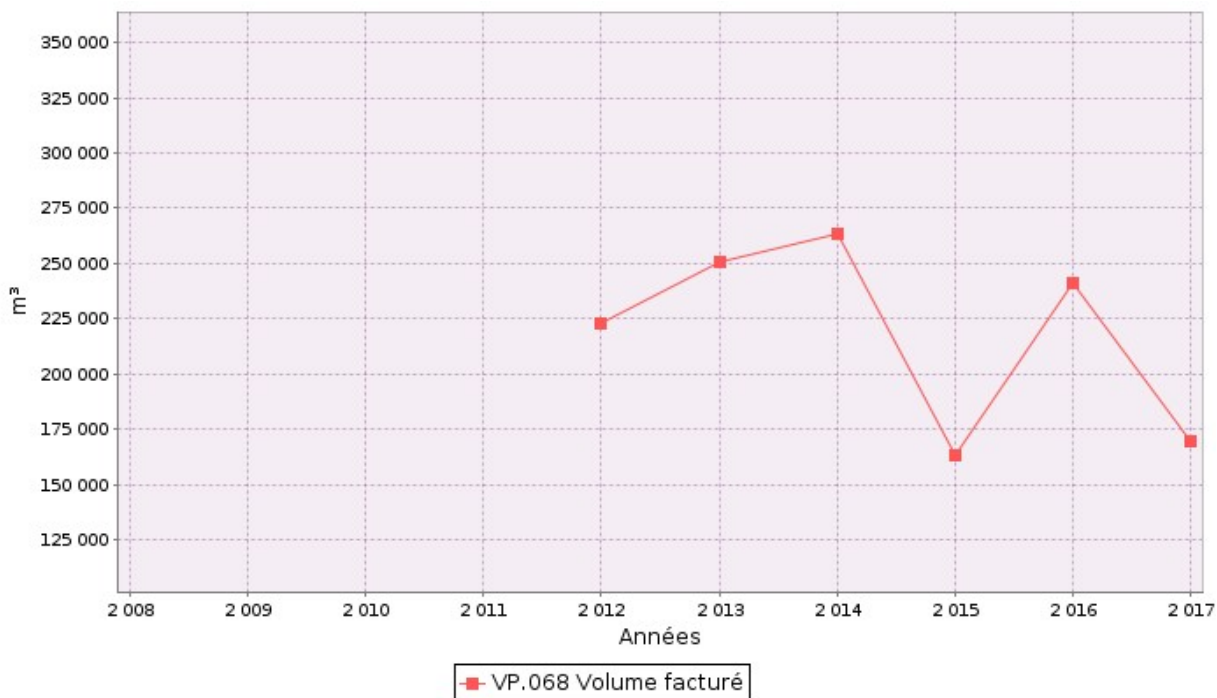


1.5. Volumes facturés



	Volumes facturés durant l'exercice 2016 en m ³	Volumes facturés durant l'exercice 2017 en m ³	Variation en %
Total des volumes facturés aux abonnés	241 278	169 422	-29,8%

(1) Les abonnés domestiques et assimilés sont ceux redevables à l'Agence de l'eau au titre de la pollution de l'eau d'origine domestique en application de l'article L213-10-3 du Code de l'environnement.



1.6. **Détail des imports et exports d'effluents**

Sans objet

1.7. **Autorisations de déversements d'effluents industriels (D.202.0)**



Le nombre d'arrêtés autorisant le déversement d'eaux usées non-domestiques signés par la collectivité responsable du service de collecte des eaux usées en application et conformément aux dispositions de l'article L1331-10 du Code de la santé publique est de **1** au 31/12/2017 (**1** au 31/12/2016).

1.8. **Linéaire de réseaux de collecte (hors branchements) et/ou transfert**



Le réseau de collecte et/ou transfert du service public d'assainissement collectif est constitué de :

- 56,927 km de réseau séparatif d'eaux usées hors branchements, soit un linéaire de collecte total de **56,927** km.

2 ouvrages permettent la maîtrise des déversements d'effluents au milieu naturel par temps de pluie.



1.9. Ouvrages d'épuration des eaux usées

Le service gère 1 Stations de Traitement des Eaux Usées (STEU) qui assurent le traitement des eaux usées.

STEU N°1 : Station de JUSSY (ancienne)

Code Sandre de la station : 010257400000

Caractéristiques générales													
Filière de traitement (cf. annexe)		Boue activée aération prolongée (très faible charge)											
Date de mise en service		01/01/2006											
Commune d'implantation		Jussy (02397)											
Lieu-dit													
Capacité nominale STEU en EH ⁽¹⁾		9900											
Nombre d'abonnés raccordés		2247											
Nombre d'habitants raccordés		5586											
Débit de référence journalier admissible en m ³ /j		1029											
Prescriptions de rejet													
Soumise à		<input type="checkbox"/> Autorisation en date du ... <input checked="" type="checkbox"/> Déclaration en date du 16 Février 2012											
Milieu récepteur du rejet		Type de milieu récepteur		Eau douce de surface									
		Nom du milieu récepteur		ru de la CLASTROISE									
Polluant autorisé		Concentration au point de rejet (mg/l)		et / ou				Rendement (%)					
DBO ₅		25		<input type="checkbox"/> et		<input checked="" type="checkbox"/> ou		75					
DCO		90		<input type="checkbox"/> et		<input checked="" type="checkbox"/> ou		80					
MES		30		<input type="checkbox"/> et		<input checked="" type="checkbox"/> ou		90					
NGL		15		<input type="checkbox"/> et		<input checked="" type="checkbox"/> ou		70					
NTK				<input type="checkbox"/> et		<input type="checkbox"/> ou							
pH				<input type="checkbox"/> et		<input type="checkbox"/> ou							
NH ₄ ⁺				<input type="checkbox"/> et		<input type="checkbox"/> ou							
Pt		2		<input type="checkbox"/> et		<input checked="" type="checkbox"/> ou		80					
Charges rejetées par l'ouvrage													
Date du bilan 24h		Conformité (Oui/Non)		Conformité du rejet en concentration et/ou en rendement selon arrêté									
				DBO ₅		DCO		MES		NGL		Pt	
				Conc mg/l	Rend %	Conc mg/l	Rend %	Conc mg/l	Rend %	Conc mg/l	Rend %	Conc mg/l	Rend %
		oui											

⁽¹⁾ EH ou Equivalent-Habitant : unité de mesure de la capacité d'une filière d'épuration, basée sur le rejet journalier moyen théorique d'un abonné domestique

⁽²⁾ en tonnes de Matière Sèche (tMS)

1.10. Quantités de boues issues des ouvrages d'épuration (D203.0)

1.10.1. Quantités de boues produites par les ouvrages d'épuration



Boues produites entre le 1 ^{er} janvier et le 31 décembre	Exercice 2016 en tMS	Exercice 2017 en tMS
Station de JUSSY (ancienne) (Code Sandre : 010257400000)		
Total des boues produites		99,6

1.10.2. Quantités de boues évacuées des ouvrages d'épuration



Boues évacuées entre le 1 ^{er} janvier et le 31 décembre	Exercice 2016 en tMS	Exercice 2017 en tMS
Station de JUSSY (ancienne) (Code Sandre : 010257400000)	213,1	149,4
Total des boues évacuées	213,1	149,4

2. Tarification de l'assainissement et recettes du service

2.1. Modalités de tarification



La facture d'assainissement collectif comporte une part proportionnelle à la consommation de l'abonné, et peut également inclure une part indépendante de la consommation, dite part fixe (abonnement, etc.).

Les tarifs applicables aux 01/01/2017 et 01/01/2018 sont les suivants :

	Au 01/01/2017	Au 01/01/2018
Frais d'accès au service:		
Participation pour l'Assainissement Collectif (PAC) ⁽¹⁾		1220
Participation aux frais de branchement		0

⁽¹⁾ Cette participation, créée par l'article 30 de la loi de finances rectificative pour 2012 n° 2012-354 du 14 mars 2012, correspond à l'ancienne Participation pour le Raccordement au Réseau d'Assainissement (PRRA), initialement Participation pour Raccordement à l'Egout (PRE)

Tarifs		Au 01/01/2017	Au 01/01/2018
Part de la collectivité			
Part fixe (€ HT/an)			
	Abonnement ⁽¹⁾	40 €	40 €
Part proportionnelle (€ HT/m ³)			
	Prix au m ³	0,55 €/m ³	0,55 €/m ³
Autre :		___ €	___ €
Part du délégataire			
Part fixe (€ HT/an)			
	Abonnement ⁽¹⁾	54,7 €	55,18 €
Part proportionnelle (€ HT/m ³)			
	Prix au m ³	0,9192 €/m ³	1,0741 €/m ³
Taxes et redevances			
Taxes			
	Taux de TVA ⁽²⁾	10 %	10 %
Redevances			
	Modernisation des réseaux de collecte (Agence de l'Eau)	0,266 €/m ³	0,266 €/m ³
	VNF rejet :	0 €/m ³	0 €/m ³
	Autre : _____	0 €/m ³	0 €/m ³

⁽¹⁾ Cet abonnement est celui pris en compte dans la facture 120 m³.

⁽²⁾ L'assujettissement à la TVA est volontaire pour les services en régie et obligatoire en cas de délégation de service public.

Les délibérations fixant les différents tarifs et prestations aux abonnés pour l'exercice sont les suivantes : Délibération du 03/10/2017 fixant les tarifs du service d'assainissement collectif. et la Participation pour le Raccordement au Réseau d'Assainissement.

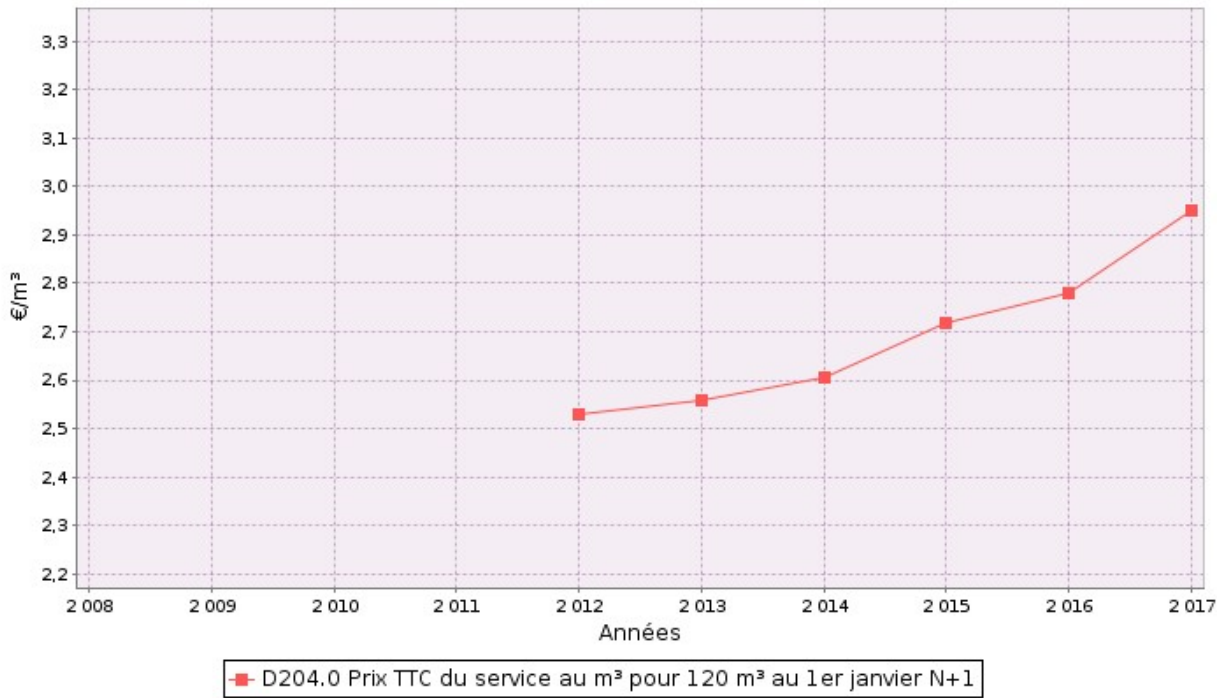


2.2. Facture d'assainissement type (D204.0)

Les tarifs applicables au 01/01/2017 et au 01/01/2018 pour une consommation d'un ménage de référence selon l'INSEE (120 m³/an) sont :

Facture type	Au 01/01/2017 en €	Au 01/01/2018 en €	Variation en %
Part de la collectivité			
Part fixe annuelle	40,00	40,00	0%
Part proportionnelle	66,00	66,00	0%
Montant HT de la facture de 120 m ³ revenant à la collectivité	106,00	106,00	0%
Part du délégataire (en cas de délégation de service public)			
Part fixe annuelle	54,70	55,18	0,9%
Part proportionnelle	110,30	128,89	16,9%
Montant HT de la facture de 120 m ³ revenant au délégataire	165,00	184,07	11,6%
Taxes et redevances			
Redevance de modernisation des réseaux de collecte (Agence de l'Eau)	31,92	31,92	0%
VNF Rejet :	0,00	0,00	___%
Autre : _____	0,00	0,00	___%
TVA	30,29	32,20	6,3%
Montant des taxes et redevances pour 120 m ³	62,21	64,12	3,1%
Total	333,21	354,19	6,3%
Prix TTC au m³	2,78	2,95	6,1%

ATTENTION : si la production et/ou le transport sont effectués par un autre service et sont facturés directement à l'abonné, il convient de rajouter ces tarifs dans le tableau précédent.



Dans le cas d'un EPCI, le tarif pour chaque commune est :

La facturation est effectuée avec une fréquence :

- annuelle
- semestrielle
- trimestrielle
- quadrimestrielle

Pour chaque élément du prix ayant évolué depuis l'exercice précédent, les éléments explicatifs (financement de travaux, remboursement de dettes, augmentation du coût des fournitures, etc.) sont les suivants :

2.3. Recettes



Recettes de la collectivité :

Type de recette	Exercice 2016 en €	Exercice 2017 en €	Variation en %
Redevance eaux usées usage domestique			
<i>dont abonnements</i>			
Redevance eaux usées usage non domestique			
<i>dont abonnements</i>			
Recette pour boues et effluents importés			
Régularisations (+/-)			
Total recettes de facturation			
Recettes de raccordement			
Prime de l'Agence de l'Eau			
Contribution au titre des eaux pluviales			
Recettes liées aux travaux			
Contribution exceptionnelle du budget général			
Autres recettes (préciser)			
Total autres recettes			
Total des recettes			

Recettes de l'exploitant (si contrat de délégation) :

Type de recette	Exercice 2016 en €	Exercice 2017 en €	Variation en %
Redevance eaux usées usage domestique	568 958	565 426	
Total recettes de facturation	568 958	565 426	-0,6 %
Recettes liées aux travaux	9 239	5 726	- 38,02 %
Produits accessoires	1 364	693	-49,19 %
Total autres recettes			
Total des recettes			

Recettes globales : Total des recettes de vente d'eau au 31/12/2017 : 565 426 € (568 958 au 31/12/2016).

3. Indicateurs de performance

3.1. *Taux de desserte par le réseau d'assainissement collectif* (P201.1)



Cet indicateur est le ratio entre le nombre d'abonnés desservis par le réseau d'assainissement collectif et le nombre d'abonnés potentiels déterminé à partir du document de zonage d'assainissement.

$$\text{taux de desserte par les réseaux d'eaux usées} = \frac{\text{nombre d'abonnés desservis}}{\text{nombre d'abonnés potentiels}} * 100$$

Pour l'exercice 2017, le taux de desserte par les réseaux d'eaux usées est de **89,88%** des 2 500 abonnés potentiels (89,48% pour 2016).

3.2. *Indice de connaissance et de gestion patrimoniale des réseaux* (P202.2B)



L'indice de connaissance et de gestion patrimoniale des réseaux de collecte des eaux usées a évolué en 2013 (indice modifié par l'arrêté du 2 décembre 2013). De nouvelles modalités de calcul ayant été définies, les valeurs d'indice affichées à partir de l'exercice 2013 ne doivent pas être comparées à celles des exercices précédents.

L'obtention de 40 points pour les parties A et B ci-dessous est nécessaire pour considérer que le service dispose du descriptif détaillé des ouvrages de collecte et de transport des eaux usées mentionné à l'article D 2224-5-1 du code général des collectivités territoriales.

La valeur de cet indice varie entre 0 et 120 (ou 0 et 100 pour les services n'ayant pas la mission de distribution).

La valeur de l'indice est obtenue en faisant la somme des points indiqués dans les parties A, B et C décrites ci-dessous et avec les conditions suivantes :

- Les 30 points d'inventaire des réseaux (partie B) ne sont comptabilisés que si les 15 points des plans de réseaux (partie A) sont acquis.
- Les 75 points des autres éléments de connaissance et de gestion des réseaux (partie C) ne sont comptabilisés que si au moins 40 des 45 points de l'ensemble plans des réseaux et inventaire des réseaux (parties A + B) sont acquis.

	nombre de points	Valeur	points potentiels
PARTIE A : PLAN DES RESEAUX (15 points)			
VP.250 - Existence d'un plan de réseaux mentionnant la localisation des ouvrages annexes (relèvement, refoulement, déversoirs d'orage, ...) et les points d'autosurveillance du réseau	oui : 10 points non : 0 point	Oui	10
VP.251 - Existence et mise en œuvre d'une procédure de mise à jour, au moins chaque année, du plan des réseaux pour les extensions, réhabilitations et renouvellements de réseaux (en l'absence de travaux, la mise à jour est considérée comme effectuée)	oui : 5 points non : 0 point	Oui	5
PARTIE B : INVENTAIRE DES RESEAUX (30 points qui ne sont décomptés que si la totalité des points a été obtenue pour la partie A)			
VP.252 - Existence d'un inventaire des réseaux avec mention, pour tous les tronçons représentés sur le plan, du linéaire, de la catégorie de l'ouvrage et de la précision des informations cartographiques	0 à 15 points sous conditions ⁽¹⁾	Oui	15
VP.254 - Procédure de mise à jour des plans intégrant la mise à jour de l'inventaire des réseaux		Oui	
VP.253 - Pourcentage du linéaire de réseau pour lequel l'inventaire des réseaux mentionne les matériaux et diamètres		100%	
VP.255 - Pourcentage du linéaire de réseau pour lequel l'inventaire des réseaux mentionne la date ou la période de pose	0 à 15 points sous conditions ⁽²⁾	___%	0
PARTIE C : AUTRES ELEMENTS DE CONNAISSANCE ET DE GESTION DES RESEAUX (75 points qui ne sont décomptés que si 40 points au moins ont été obtenus en partie A et B)			
VP.256 - Pourcentage du linéaire de réseau pour lequel le plan des réseaux mentionne l'altimétrie	0 à 15 points sous conditions ⁽³⁾	___%	0
VP.257 Localisation et description des ouvrages annexes (relèvement, refoulement, déversoirs d'orage, ...)	oui : 10 points non : 0 point	___	0
VP.258 Inventaire mis à jour, au moins chaque année, des équipements électromécaniques existants sur les ouvrages de collecte et de transport des eaux usées (en l'absence de modifications, la mise à jour est considérée comme effectuée)	oui : 10 points non : 0 point	___	0
VP.259 - Nombre de branchements de chaque tronçon dans le plan ou l'inventaire des réseaux ⁽⁴⁾	oui : 10 points non : 0 point	___	0
VP.260 - Localisation des interventions et travaux réalisés (curage curatif, désobstruction, réhabilitation, renouvellement, ...) pour chaque tronçon de réseau	oui : 10 points non : 0 point	___	0
VP.261 - Existence et mise en œuvre d'un programme pluriannuel d'inspection et d'auscultation du réseau assorti d'un document de suivi contenant les dates des inspections et les réparations ou travaux qui en résultent	oui : 10 points non : 0 point	___	0
VP.262 - Existence et mise en œuvre d'un plan pluriannuel de renouvellement (programme détaillé assorti d'un estimatif portant sur au moins 3 ans)	oui : 10 points non : 0 point	___	0
TOTAL (indicateur P202.2B)	120	-	30

(1) l'existence de l'inventaire et d'une procédure de mise à jour ainsi qu'une connaissance minimum de 50 % des matériaux et diamètres sont requis pour obtenir les 10 premiers points. Si la connaissance des matériaux et diamètres atteint 60, 70, 80, 90 ou 95%, les points supplémentaires sont respectivement de 1, 2, 3, 4 et 5

(2) l'existence de l'inventaire ainsi qu'une connaissance minimum de 50 % des périodes de pose sont requis pour obtenir les 10 premiers points. Si la connaissance des périodes de pose atteint 60, 70, 80, 90 ou 95%, les points supplémentaires sont respectivement de 1, 2, 3, 4 et 5

(3) Si la connaissance de l'altimétrie atteint 50, 60, 70, 80, 90 ou 95%, les points obtenus sont respectivement de 10, 11, 12, 13, 14 et 15

(4) non pertinent si le service n'a pas la mission de collecte

L'indice de connaissance et de gestion patrimoniale des réseaux du service est 30 pour l'exercice 2017.

3.3. Conformité de la collecte des effluents (P203.3)



(réseau collectant une charge > 2000 EH)

Cet indicateur – de valeur 0 (non-conforme) ou 100 (conforme) pour chaque système de collecte (ensemble de réseaux aboutissant à une même station) – s'obtient auprès des services de la Police de l'Eau.

Un indice de conformité global pour le service est ensuite obtenu en pondérant par l'importance de la charge brute de pollution organique transitant par chaque système.

	Charge brute de pollution transitant par le système de collecte en kg DBO5/j pour l'exercice 2017	Conformité exercice 2016 0 ou 100	Conformité exercice 2017 0 ou 100
Station de JUSSY (ancienne)	277	100	100

Pour l'exercice 2017, l'indice global de conformité de la collecte des effluents est 100 (100 en 2016).

3.4. Conformité des équipements des stations de traitement des eaux usées (P204.3)



(uniquement pour les STEU d'une capacité > 2000 EH)

Cet indicateur – de valeur 0 (non-conforme) ou 100 (conforme) pour chaque station de traitement des eaux usées d'une capacité > 2000 EH – s'obtient auprès des services de la Police de l'Eau.

Un indice de conformité global pour le service est ensuite obtenu en pondérant par les charges brutes de pollution organique pour le périmètre du système de traitement de chaque station de traitement des eaux usées.

	Charge brute de pollution organique reçue par la station de traitement des eaux usées en kg DBO5/j exercice 2017	Conformité exercice 2016 0 ou 100	Conformité exercice 2017 0 ou 100
Station de JUSSY (ancienne)	277	100	100

Pour l'exercice 2017, l'indice global de conformité des équipements des STEU est 100 (100 en 2016).

3.5. Conformité de la performance des ouvrages d'épuration (P205.3)



(uniquement pour les STEU d'une capacité > 2000 EH)

Cet indicateur – de valeur 0 (non-conforme) ou 100 (conforme) pour chaque station de traitement des eaux usées d'une capacité > 2000 EH – s'obtient auprès de la Police de l'Eau.

Un indice de conformité global pour le service est ensuite obtenu en pondérant par les charges brutes de pollution organique pour le périmètre du système de traitement de chaque station de traitement des eaux usées.

	Charge brute de pollution organique reçue par la station de traitement des eaux usées en kg DBO5/j exercice 2017	Conformité exercice 2016 0 ou 100	Conformité exercice 2017 0 ou 100
Station de JUSSY (ancienne)	277	100	100

Pour l'exercice 2017, l'indice global de conformité de la performance des ouvrages d'épuration est **100** (100 en 2016).

3.6. Taux de boues évacuées selon les filières conformes à la réglementation (P206.3)



Une filière d'évacuation des boues d'épuration est dite conforme si elle remplit les deux conditions suivantes :

- le transport des boues est effectué conformément à la réglementation en vigueur,
- la filière de traitement est autorisée ou déclarée selon son type et sa taille.

Station de JUSSY (ancienne) :

Filières mises en oeuvre		tMS
Valorisation agricole	<input checked="" type="checkbox"/> Conforme	149,4
	<input type="checkbox"/> Non conforme	
Compostage	<input type="checkbox"/> Conforme	
	<input type="checkbox"/> Non conforme	
Incinération	<input type="checkbox"/> Conforme	
	<input type="checkbox"/> Non conforme	
Evacuation vers une STEU ⁽¹⁾	<input type="checkbox"/> Conforme	
	<input type="checkbox"/> Non conforme	
Autre : ...	<input type="checkbox"/> Conforme	
	<input type="checkbox"/> Non conforme	
<i>Tonnage total de matières sèches évacuées conformes</i>		149,4

⁽¹⁾ L'évacuation vers une STEU d'un autre service peut être considérée comme une filière conforme si le service qui réceptionne les boues a donné son accord (convention de réception des effluents) et si sa STEU dispose elle-même d'une filière conforme.

$$\text{taux de boues évacuées selon les filières conformes à la réglementation} = \frac{\text{TMS admis par une filière conforme}}{\text{TMS total évacué par toutes les filières}} * 100$$

Pour l'exercice 2017, le taux de boues évacuées selon les filières conformes à la réglementation est 100% (100% en 2016).

4. Financement des investissements

4.1. *Montants financiers*



	Exercice 2016	Exercice 2017
Montants financiers HT des travaux engagés pendant le dernier exercice budgétaire	—	—
Montants des subventions en €		
Montants des contributions du budget général en €		

4.2. *Etat de la dette du service*



L'état de la dette au 31 décembre [N] fait apparaître les valeurs suivantes :

	Exercice 2016	Exercice 2017
Encours de la dette au 31 décembre N (montant restant dû en €)	—	—
Montant remboursé durant l'exercice en €	en capital	
	en intérêts	

4.3. *Amortissements*



Pour l'exercice 2017, la dotation aux amortissements a été de _____ € (_____ € en 2016).

4.4. *Présentation des projets à l'étude en vue d'améliorer la qualité du service à l'utilisateur et les performances environnementales du service et montants prévisionnels des travaux*



Projets à l'étude	Montants prévisionnels en €	Montants prévisionnels de l'année précédente en €
Flavy Le Martel _Extension du réseau de collecte	126 000	

4.5. *Présentation des programmes pluriannuels de travaux adoptés par l'assemblée délibérante au cours du dernier exercice*



Programmes pluriannuels de travaux adoptés	Année prévisionnelle de réalisation	Montants prévisionnels en €
Jussy_Rue du Marais		245 000
Jussy_Rue du petit Pré		70 000
Jussy_Chemin de Halage		250 000
Annois_Rue de Flavy		112 000
Annois_Rue de la Marlière		6 500
Flavy_Rue du détroit Bleu		122 000
Jussy_Rue de la Victoire		122 000

5. Actions de solidarité et de coopération décentralisée dans le domaine de l'eau

5.1. Abandons de créance ou versements à un fonds de solidarité (P207.0)



Cet indicateur a pour objectif de mesurer l'implication sociale du service.

Entrent en ligne de compte :

- les versements effectués par la collectivité au profit d'un fonds créé en application de l'article L261-4 du Code de l'action sociale et des familles (Fonds de Solidarité Logement, par exemple) pour aider les personnes en difficulté,
- les abandons de créance à caractère social, votés au cours de l'année par l'assemblée délibérante de la collectivité (notamment ceux qui sont liés au FSL).

L'année 2017, le service a reçu 3 demandes d'abandon de créance et en a accordé _____.
192,85 € ont été abandonnés et/ou versés à un fonds de solidarité, soit 0,0011 €/m³ pour l'année 2017 (0,001 €/m³ en 2016).

5.2. Opérations de coopération décentralisée (cf. L 1115-1-1 du CGCT)



Peuvent être ici listées les opérations mises en place dans le cadre de l'article L1115-1-1 du Code général des collectivités territoriales, lequel ouvre la possibilité aux collectivités locales de conclure des conventions avec des autorités locales étrangères pour mener des actions de coopération ou d'aide au développement.

Bénéficiaire	Montant en €

6. Tableau récapitulatif des indicateurs

		Valeur 2016	Valeur 2017
	Indicateurs descriptifs des services		
D201.0	Estimation du nombre d'habitants desservis par un réseau de collecte des eaux usées, unitaire ou séparatif	5 592	5 586
D202.0	Nombre d'autorisations de déversement d'effluents d'établissements industriels au réseau de collecte des eaux usées	1	1
D203.0	Quantité de boues issues des ouvrages d'épuration [tMS]	213,1	149,4
D204.0	Prix TTC du service au m ³ pour 120 m ³ [€/m ³]	2,78	2,95
	Indicateurs de performance		
P201.1	Taux de desserte par des réseaux de collecte des eaux usées	89,48%	89,88%
P202.2B	Indice de connaissance et de gestion patrimoniale des réseaux de collecte des eaux usées [points]	105	30
P203.3	Conformité de la collecte des effluents aux prescriptions définies en application du décret 94-469 du 3 juin 1994 modifié par le décret du 2 mai 2006	100%	100%
P204.3	Conformité des équipements d'épuration aux prescriptions définies en application du décret 94-469 du 3 juin 1994 modifié par le décret du 2 mai 2006	100%	100%
P205.3	Conformité de la performance des ouvrages d'épuration aux prescriptions définies en application du décret 94-469 du 3 juin 1994 modifié par le décret du 2 mai 2006	100%	100%
P206.3	Taux de boues issues des ouvrages d'épuration évacuées selon des filières conformes à la réglementation	100%	100%
P207.0	Montant des abandons de créance ou des versements à un fonds de solidarité [€/m ³]	0,001	0,0011